
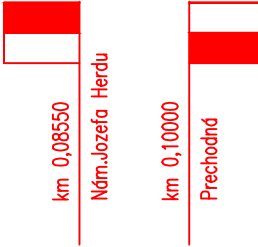
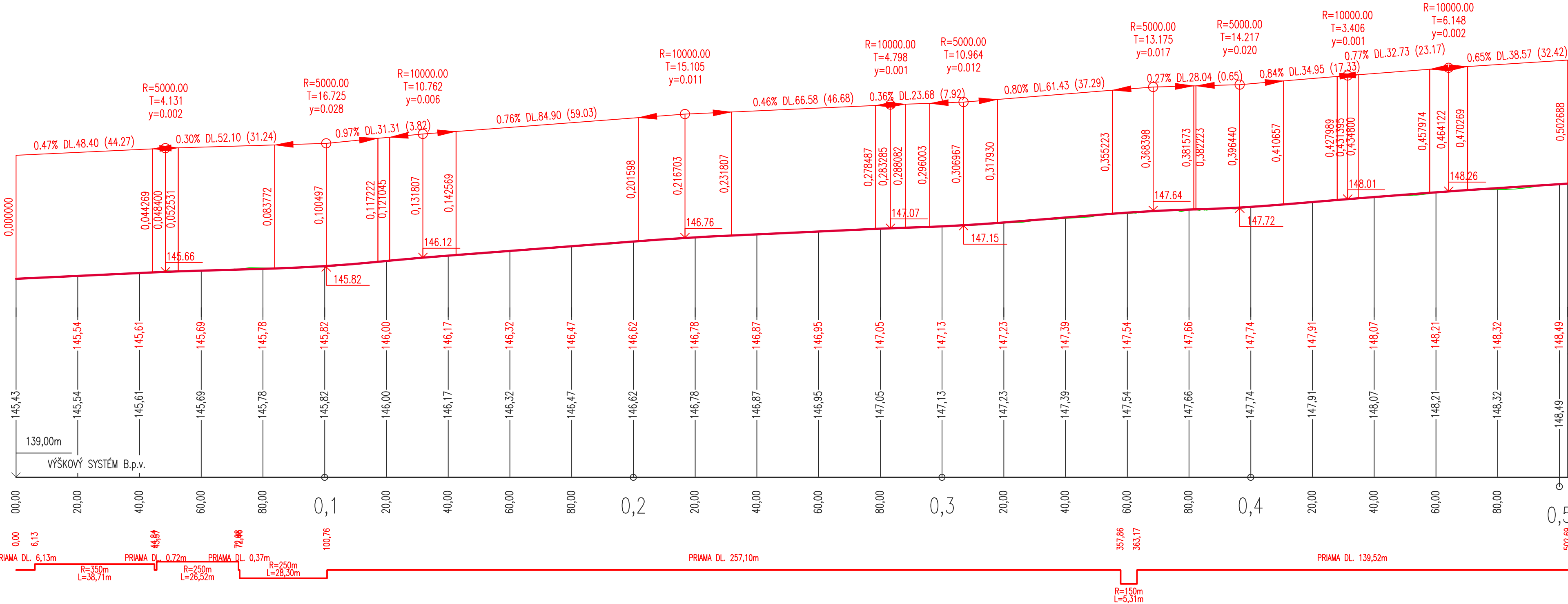


Pozdĺžny profil : TRASAA 01 M 1:1000/100  
Rozsah: km 0,00000 – km 0,50269

DRUH POZEMKOV	MK-ŠPAČINSKÁ
ÚZEM. EVIDENČ. JEDNOTKA	TRNAVA
OKRES:	TRNAVA
KRAJ	TRNAVSKÝ



SKLONOVÉ POMERY



KÓTY NIVELETY

KÓTY TERÉNU

POROVNÁVACIA ROVINA

STANIČENIE v km

SMEROVÉ POMERY

PRED ZAHÁJENÍM VÝKOPOVÝCH PRÁČ JE NUTNÉ VYTÝČIŤ  
VŠETKY INŽINIERSKE SIETE ICH SPRÁVCAMI

Súradnicový systém : S-JTSK  
Výškový systém : B.p.v.

HLAVNÝ INŽINIER PROJEKTU	Ing. Igor ŠEVČÍK
ZODPOVEDNÝ PROJEKTANT	Ing. Igor ŠEVČÍK
VYPRACOVAL	Ing. Juraj ČAŇO
INVESTOR	Mesto Trnava, Hlavná 1, 917 71 Trnava
KLASIFIKÁCIA PRODUKcie	45.23.1
STAVBA	Cestička pre cyklistov a chodník na Špačinskej ceste, I. časť
OBJEKT	SO 01 - KOMUNIKÁCIE
VÝKRES	POZDĽŽNÝ PROFIL

STAV: 15.03.2019



PROJEKTANT : ARGUS-DS, s.r.o.  
Dolný Šianec 1, 911 01 Trenčín  
tel.: 032 658 36 31, 0905 322 789  
e-mail: argus@argus-ds.sk, www.argus-ds.sk

STUPEŇ	PROJEKT PRE STAVEBNÉ POVOLENIE A REALIZÁCIU
MIERKA	1:1000/100 Č. výkr.
DÁTUM	12 / 2018
REVÍZIA	REV.3
FORMÁT	4 x A4
Č. ZÁK.	DS18-51

01-03